



DVIRAČIŲ TAKŲ PLĖTRA KAUNO RAJONO SAVIVALDYBĖS TERITORIJOJE



Gražina Čepulienė
Ekonomikos skyriaus vedėjo
pavadootoja investicijoms
el.p.: grazina@krs.lt



ESAMA DVIRAČIŲ TAKŲ SITUACIJA KAUNO RAJONE



Kauno rajone įrengta apie 35 km dviračių takų:

Raudondvario ir Batniavos seniūnijose – apie 10 km;

Vilkijos ir Vilkijos apylinkių seniūnijose – apie 10 km;

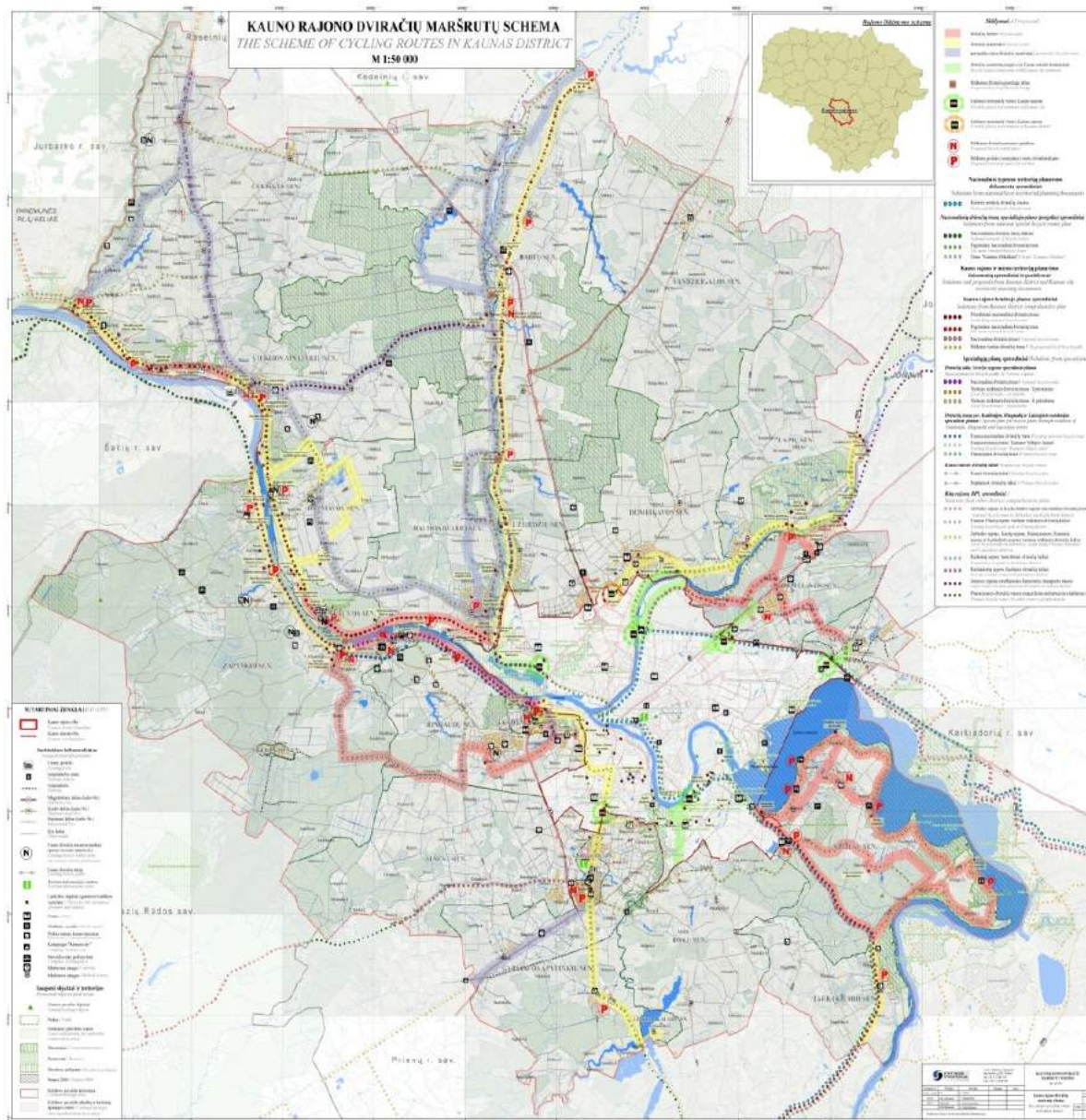
Kulautuvos seniūnijoje – apie 8 km;

Karmėlavos seniūnijoje – apie 4 km;

Domeikavos seniūnijoje – apie 2,4 km;



KAUNO RAJONO SAVIVALDYBĖJE PLANINGA TURIZMO INFRASTRUKTŪROS PLĖTRA



2011 m. parengta Kauno rajono dviračių takų maršrutų schema, kurioje suplanuota 372 km trasų ir maršrutų. Visiems pasiūlymams įgyvendinti reikėtų apie 81 mln. Lt.

2012 m. sudaryta Kauno rajono savivaldybės dviračių takų plėtros darbo grupė.

Kauno rajono turizmo plėtros vystymo iki 2020 m. spec. planas (turizmo strategija)



Turizmas

2007-2013 m. į turizmo plėtrą investuota virš 32 mln. Lt.

Pagal rengiamą Kauno rajono turizmo plėtros vystymo iki 2020 m. planą išskirti prioritetiniai turizmo plėtros arealai:

- **Raudondvario turizmo ir rekreacijos centras,**
- **Mažasis Nemuno (Pakaunės) žiedas,**
- **Kauno marios.**





Raudondvario dvaro sodybos kompleksinis pritaikymas turizmo reikmėms

Dvaro objektai tvarkomi įgyvendinant 5 projektus,
kurių bendra vertė virš 19 mln. Lt

Plėtra:

- Dvaro oficinų išpirkimas ir šių patalpų pritaikymas apgyvendinimui;
- Dvaro parko teritorijos sutvarkymas ir kt.





Mažasis Nemuno (Pakaunės) žiedas

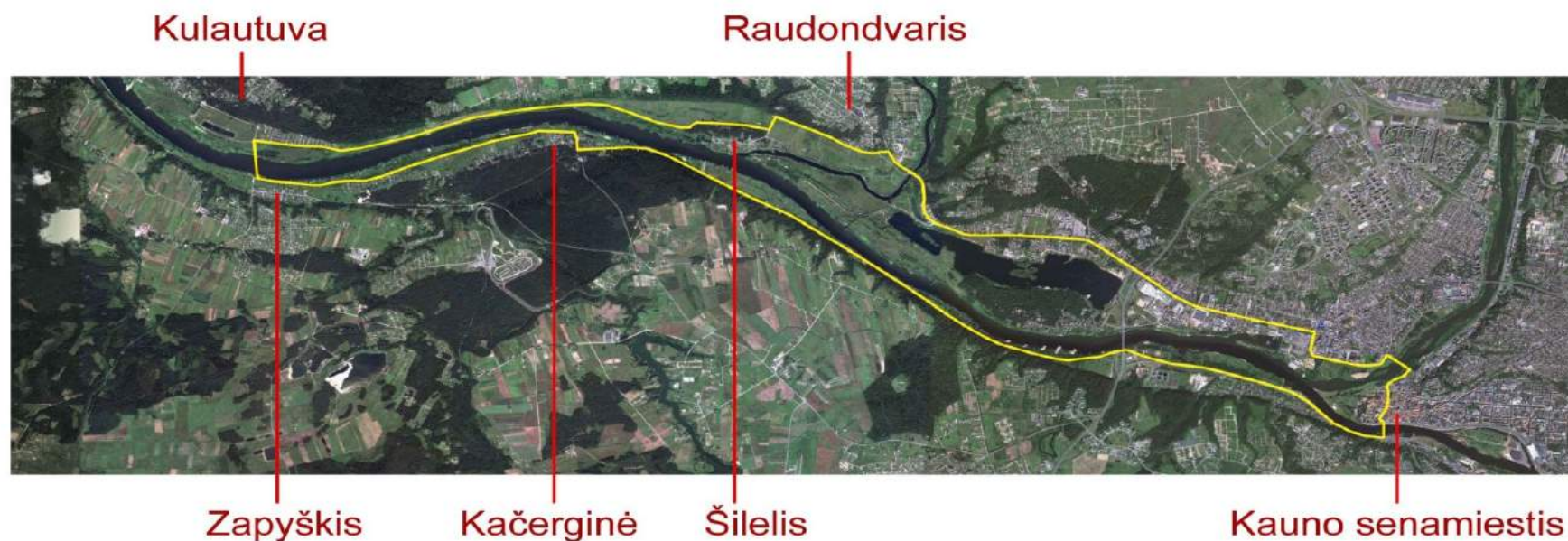
Planuojamos veiklos:

- Zapyškio mstl. pritaikymas turizmui (Šv. Jurgio bažnyčios ir prieigų sutvarkymas, renginių amfiteatro pastatymas ir kt.).
- Lyno keltuvo per Nemuną Zapyškis – Kulautuva įrengimas.
- Dviračių ir pėsčiųjų takų įrengimas.





PLANUOJAMA DVIRAČIŲ TRASA “MAŽASIS NEMUNO (PAKAUNĖS) ŽIEDAS”



Siekiant sukurti turizmo ir rekreacinių teritorijų sistemą turizmo strategijoje numatyta ne tik turistinių teritorijų vystymas, bet ir atkarpos, papildančios ar sujungiančios šias teritorijas dviračių takais.

Formuojamo žiedo ilgis – apie 43 km. Kauno rajone – apie 28 km.




ĮGYVENDINAMI PROJEKTAI

Siekiant suformuoti dviračių trasą „Mažasis Nemuno (Pakaunės) Žiedas, įgyvendinami dviračių takų įrengimo projektai:

Dviračių tako nuo Marvelės iki Kačerginės įrengimas (planuojama įrengti 5,6 km dviračių taką).

Dviračių takas dešiniu Nemuno krantu. Nuo Šilelio iki Netonių kaimo įrengta apie 2 km dviračių takas.

Raudondvaryje Pilies ir Didžiojoje gatvėse įrengta 2,1 km dviračių takas.





ĮGYVENDINAMI PROJEKTAI



Kačerginės miestelio gyvenamosios aplinkos gerinimas atnaujinant bei pritaikant gamtos ir infrastruktūros objektus viešajam naudojimui
Numatoma įrengti apie 2,1 km dviračių taką.

Valstybės saugomų teritorijų tarnybos prie Aplinkos ministerijos projektas (partneris KRS) Nevėžio kraštovaizdžio draustinyje (nuo Raudondvario prieplaukos iki Bernatonių piliakalnio). Įrengta apie 1,8 km dviračių takas.

A group of people are riding bicycles on a dirt road. They are wearing safety vests in orange and yellow-green, and caps. The person in the foreground on the right is waving. The background shows a building and trees.

Ateitį kuriame šiandien